



cell. +39 3421666671 e-mail: alberto.soave70@yahoo.it alberto.soave@ingpec.eu
Via Garibaldi 12, 37063 Isola della Scala Verona P.IVA00187078886 C.F. SVOLRT70A21E349I

albertosoave ingegnere

Comune di Lavagno
Provincia di Verona

Piano per l'eliminazione delle Barriere Architettoniche (P.E.B.A.)

(Legge 41/86)

Intervento: Verifica delle problematiche e analisi
criticità per l'adozione del P.E.B.A

Tav. 6

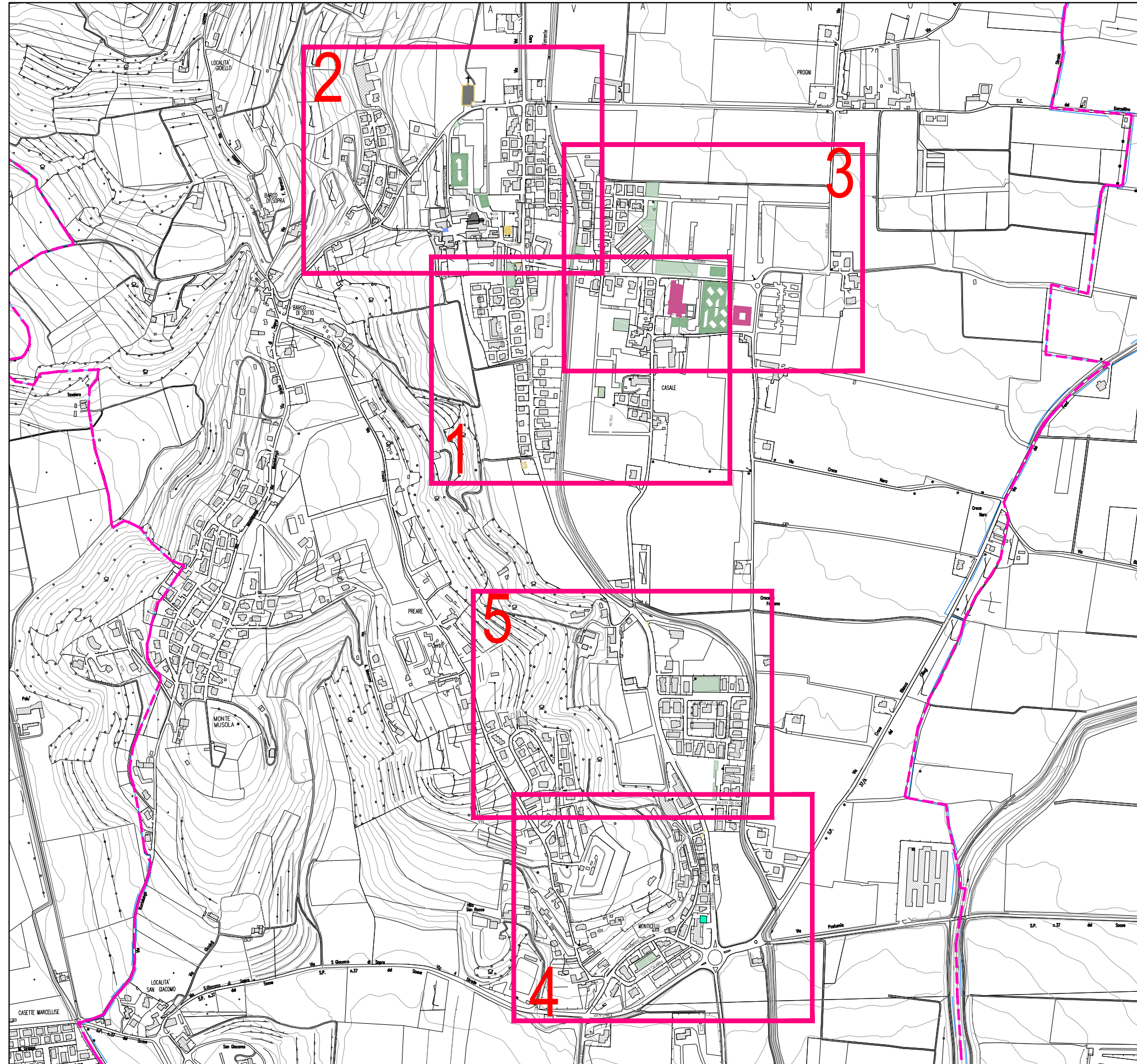
AMBITO URBANO
INTERVENTI AMBITO URBANO - INDIVIDUAZIONE SCHEDE

Isola della Scala li. 30/09/2023

Il Progettista

Il Committente

QUADRO DI UNIONE INDIVIDUAZIONE AMBITI



LEGENDA

1-2-3: AMBITO URBANO SAN PIETRO

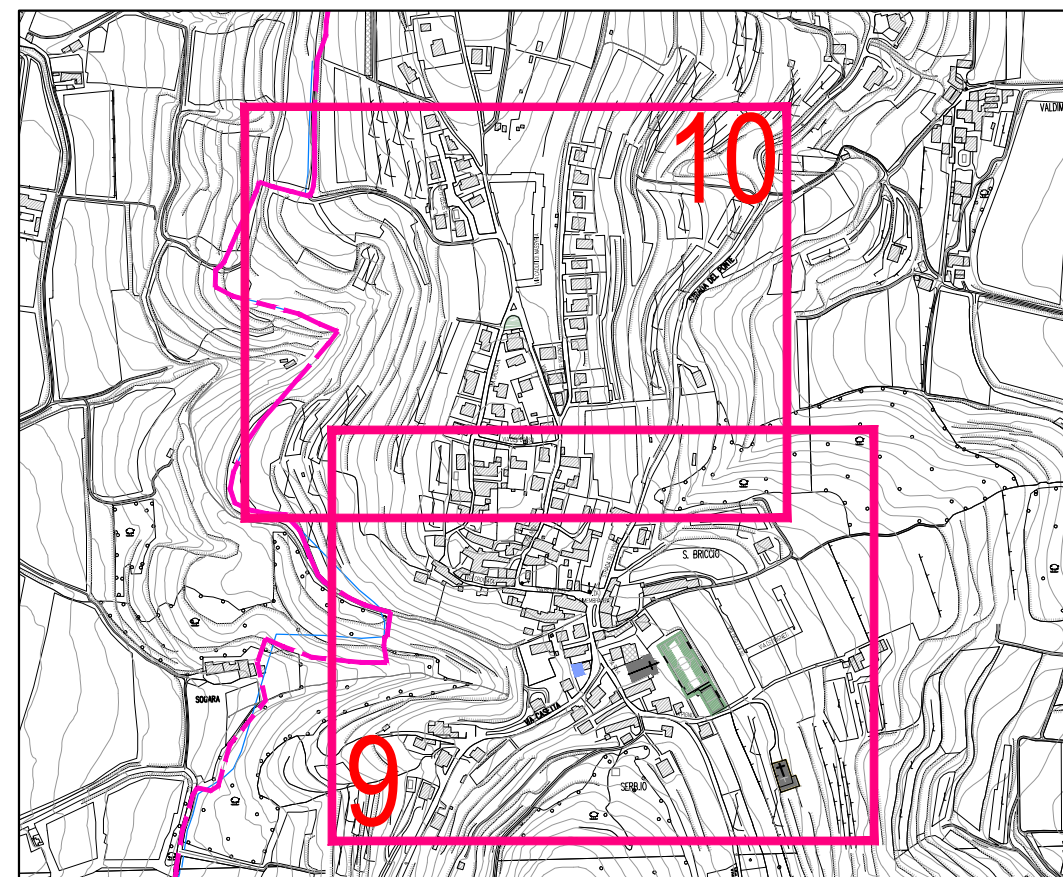
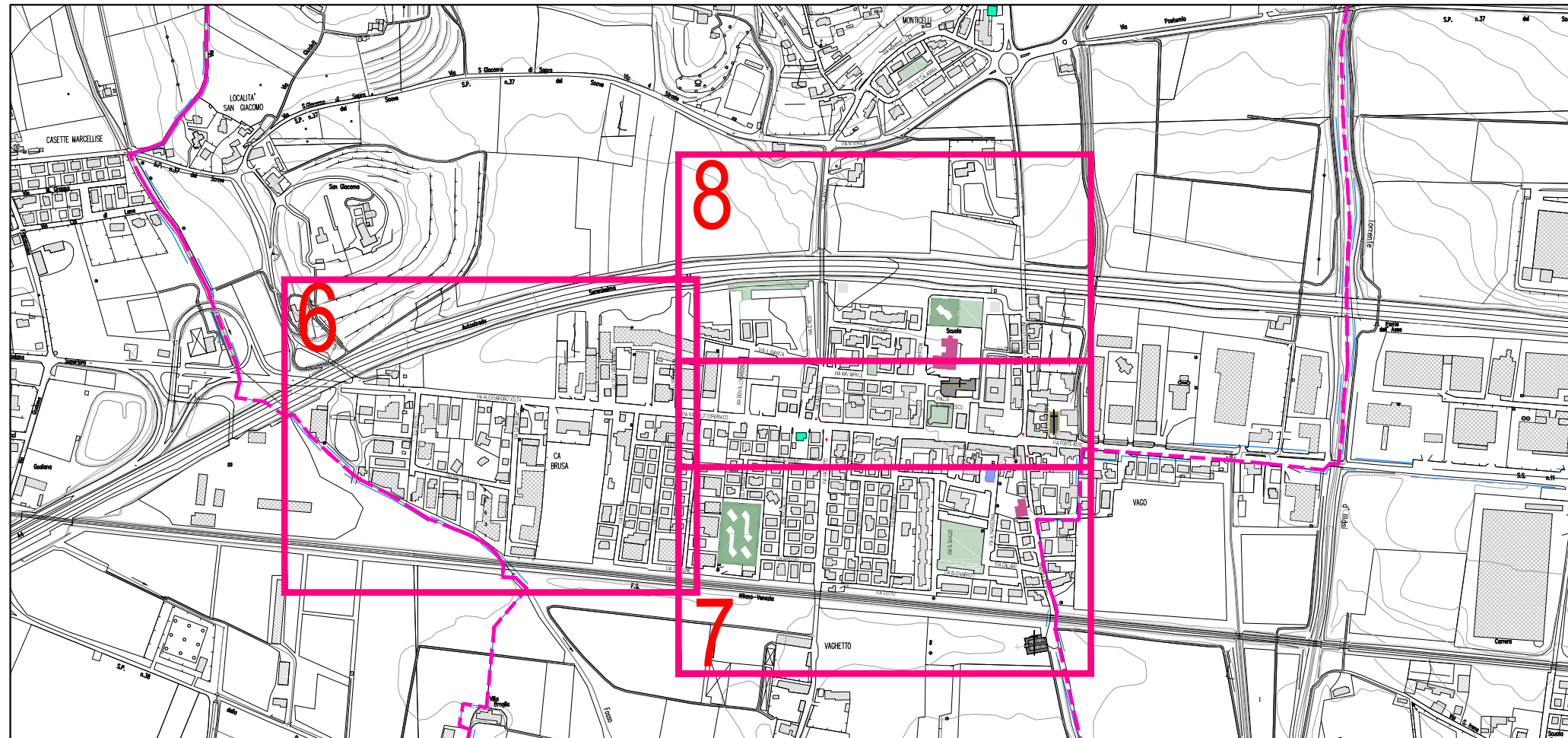
4-5: AMBITO URBANO MONTICELLI

QUADRO DI UNIONE INDIVIDUAZIONE AMBITI

LEGENDA








QUADRI 6-7-8: AMBITO URBANO VAGO


QUADRI 9-10 - AMBITO URBANO SAN BRICCIO





LEGENDA INDIVIDUAZIONE INTERVENTI AMBITO URBANO
N. SCHEDE


- n. Scheda di riferimento tipologia interventi


- n.  Mancanza accessibilità al marciapiede - mancanza rampa
- n.  Mancanza strisce pedonali e di accesso al marciapiede
- n.  Mancanza di strisce pedonali e di marciapiede con rampa
-  Dislivello o asfalto sconnesso per accesso alle strisce pedonali
-  Strisce pedonali senza marciapiede
- n.  Restringimento marciapiede in prossimità di passaggi carrabili
- n.  Mancanza area pavimentata nei parchi o vicino alle panchine



- n.  Restringimento marciapiede puntuale per la presenza di pali o manufatti (passaggio marciapiede <80cm)




- n.  Marciapiedi che necessitano di manutenzione (pavimentazione sconnessa)


- n.  Strade prive di marciapiedi con segnaletica orizzontale dove si consiglia di realizzare marciapiede o cordolo a terra

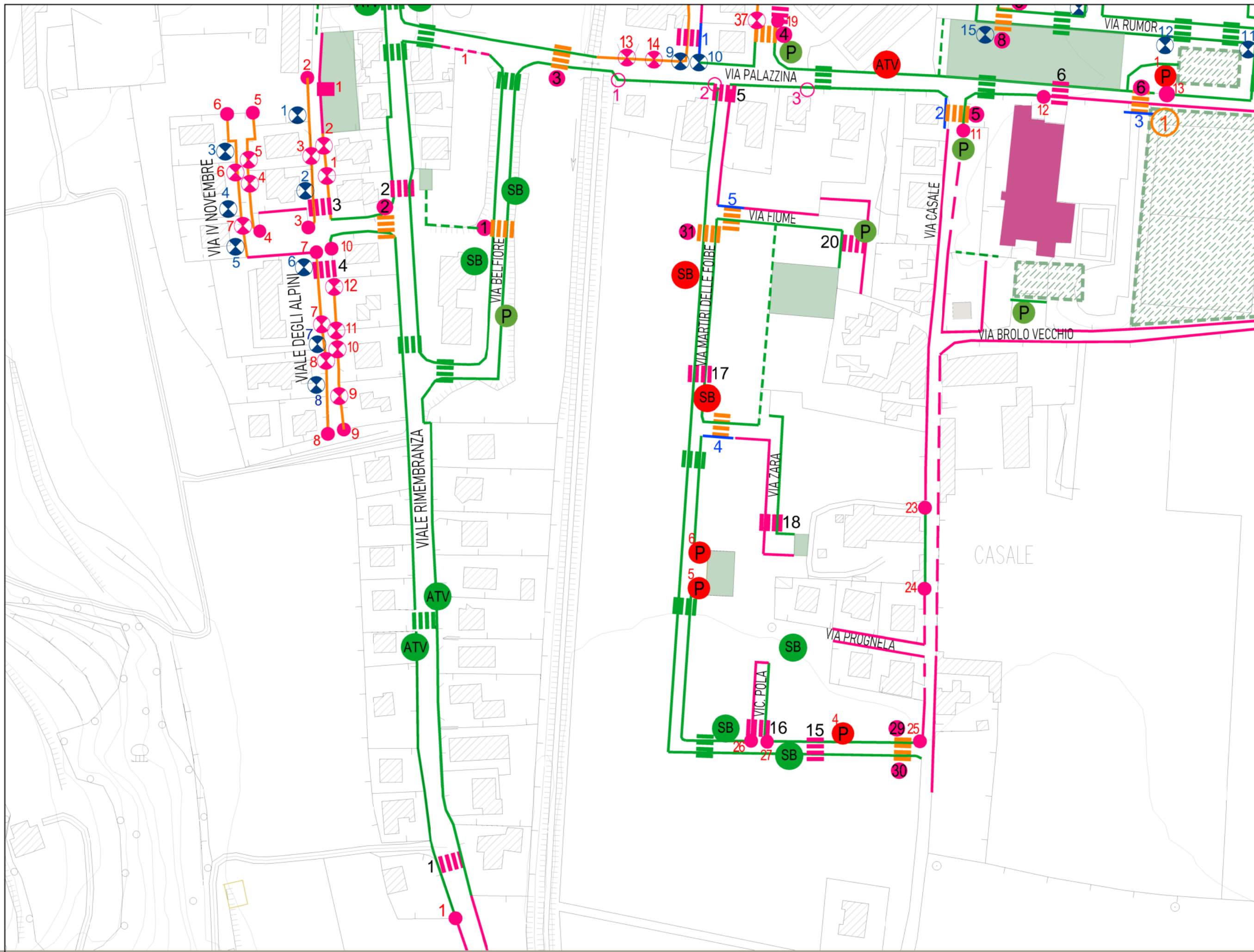
-  Strade prive di marciapiede

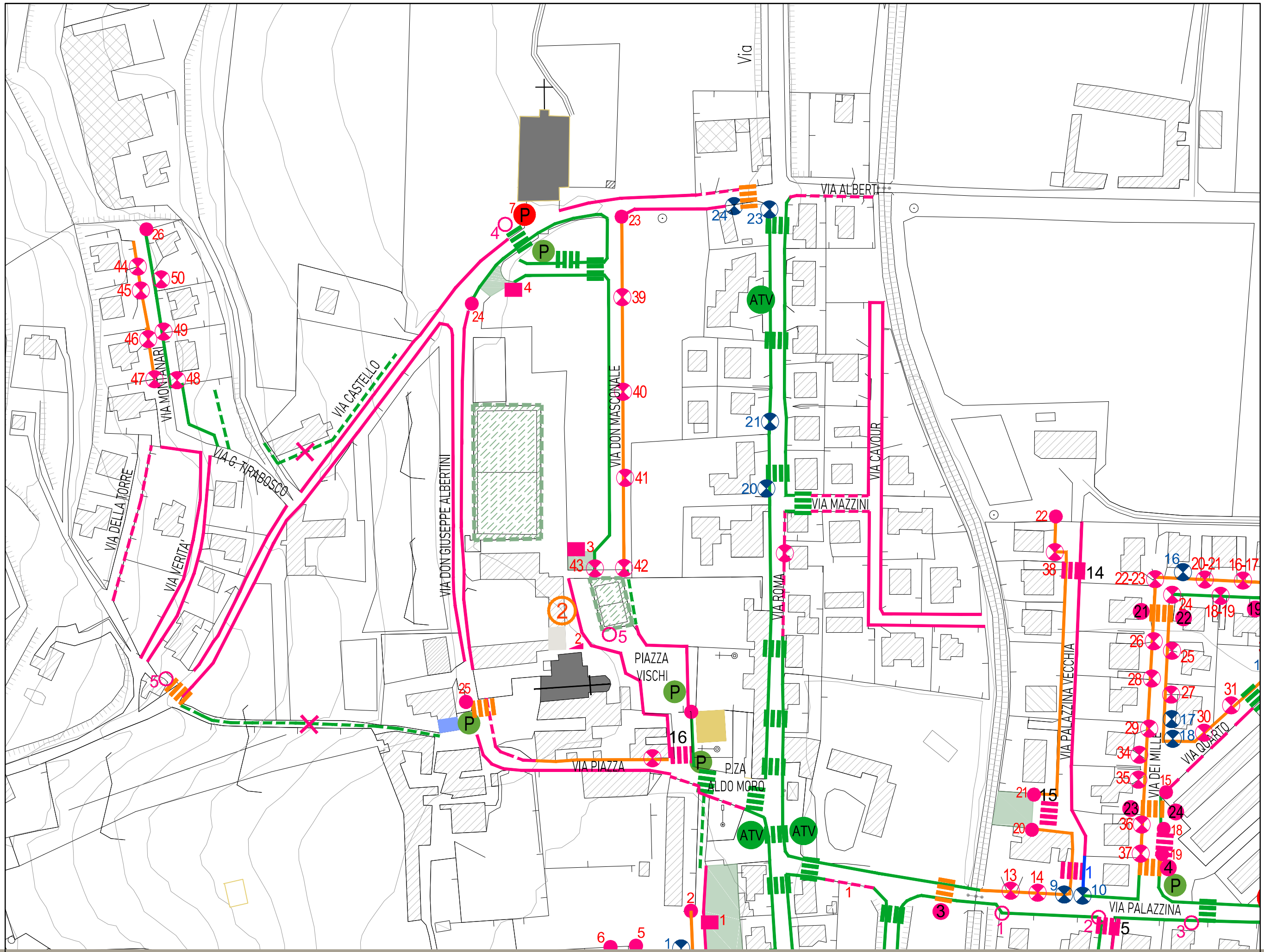
- n.  Parcheggio disabili non accessibile dal marciapiede

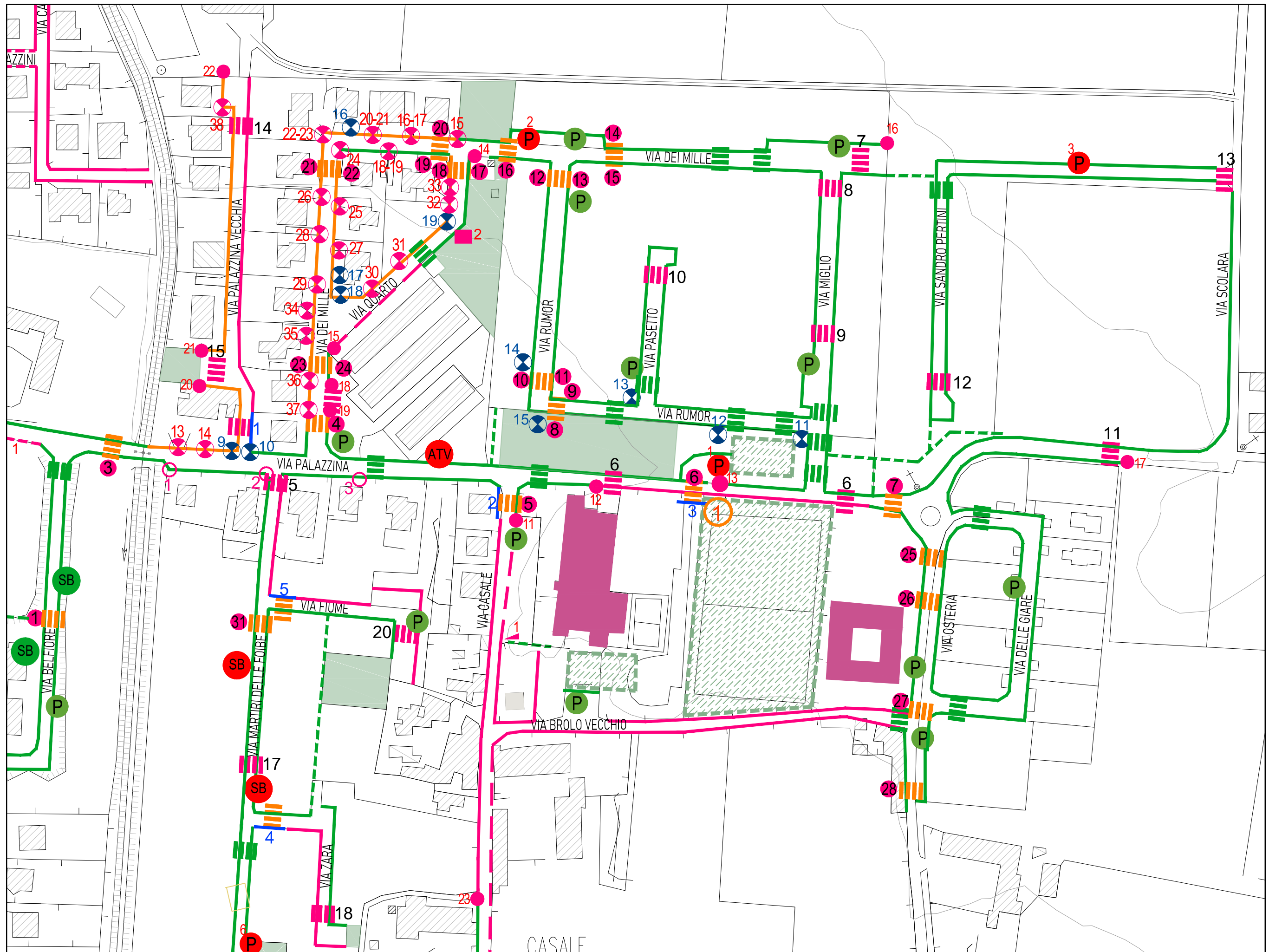
-   Fermate bus o scuolabus non accessibili

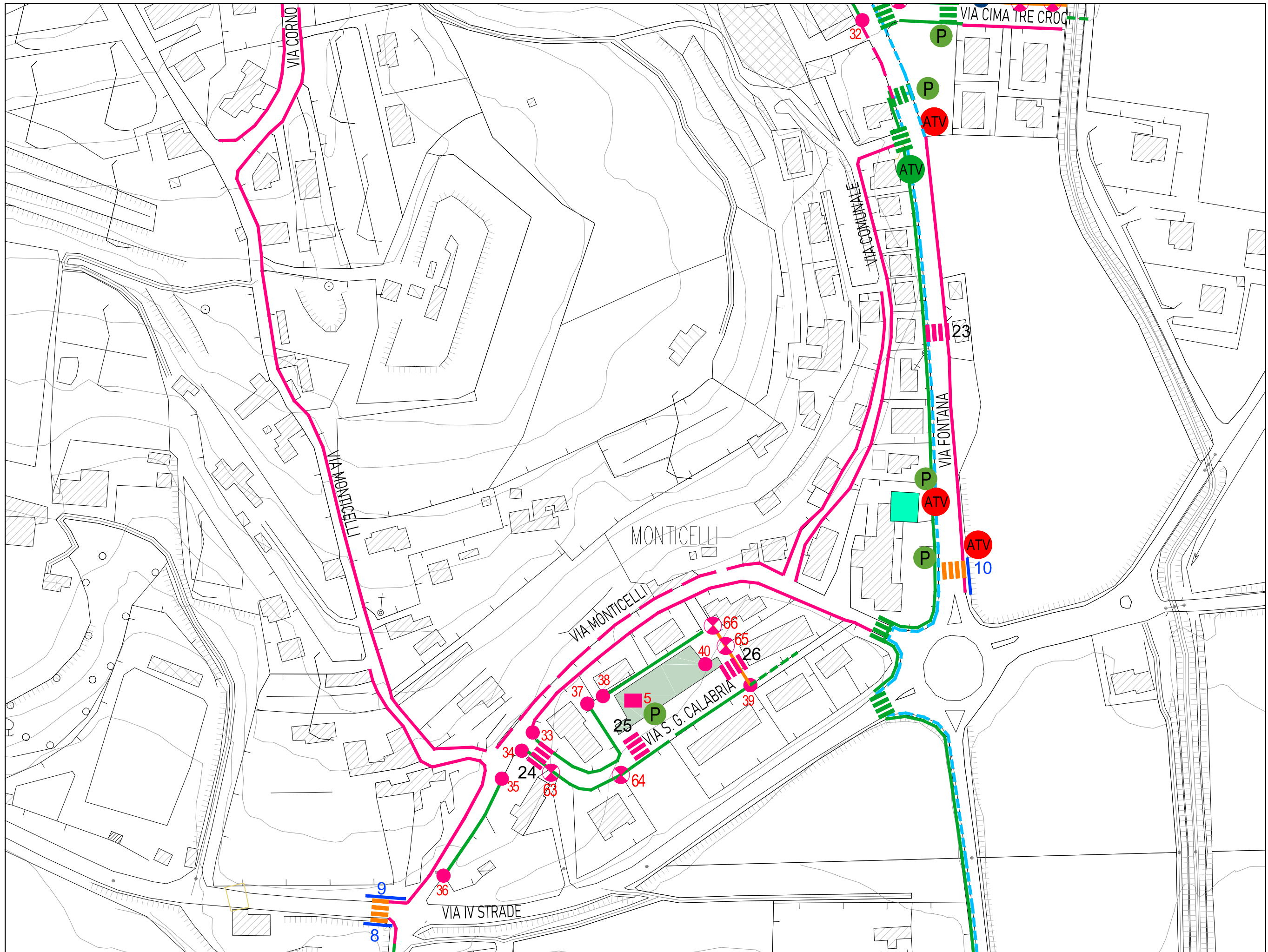
-  Semafori privi di chiamata e di segnale acustico
-  Semafori privi di segnale acustico
-  Percorsi pedonali non accessibili

-  Schede puntuali interventi per accessibilità edifici o centri comunali

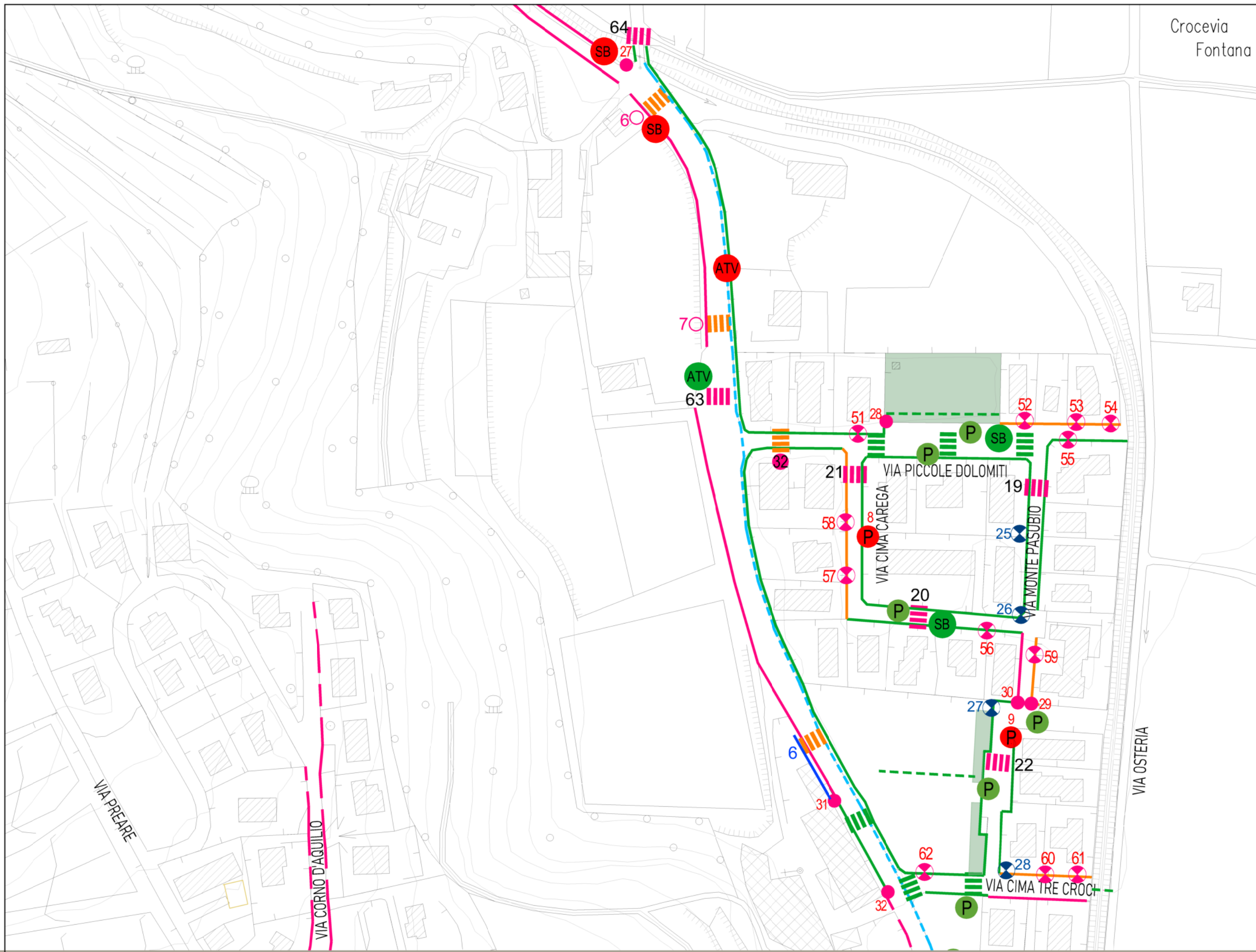


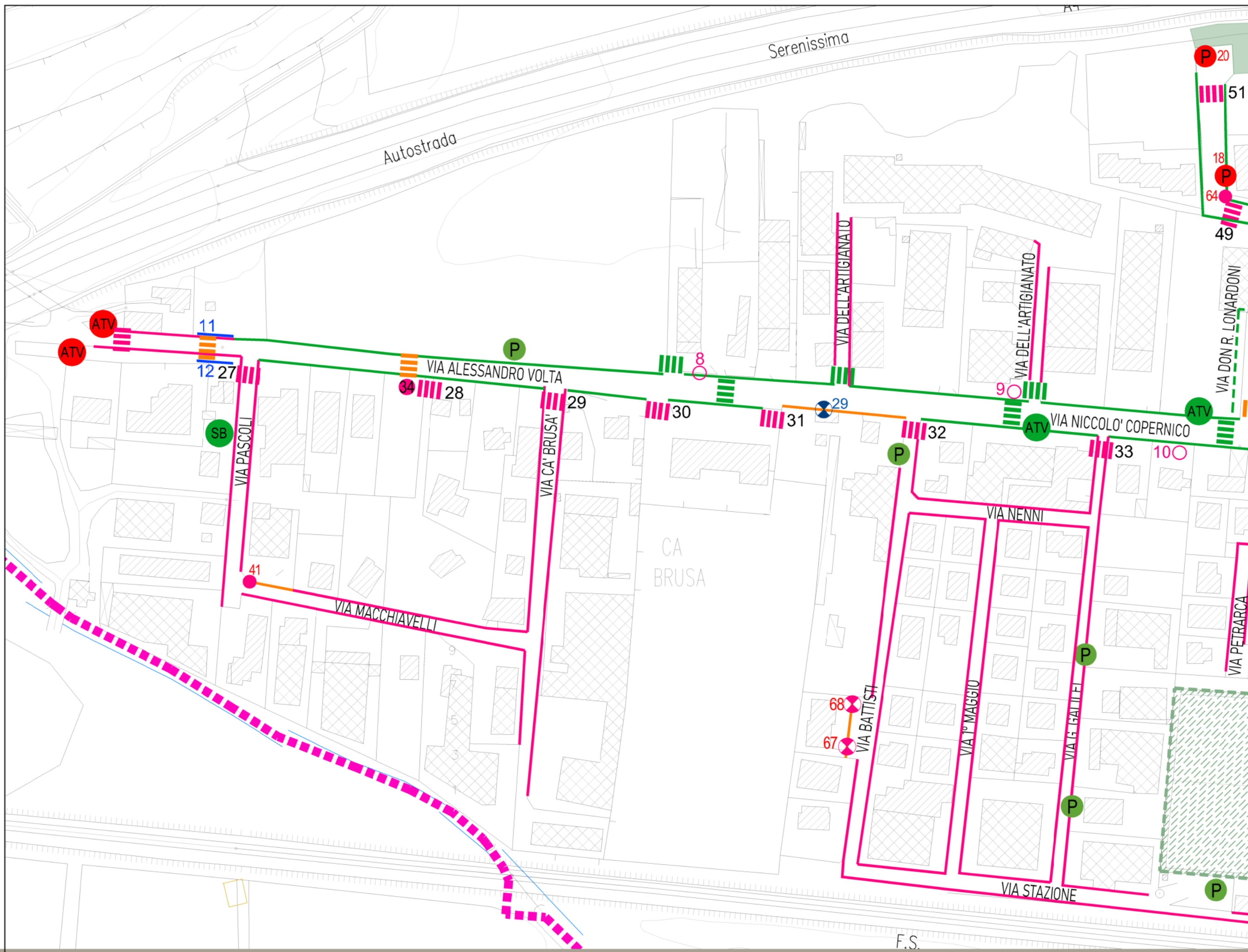


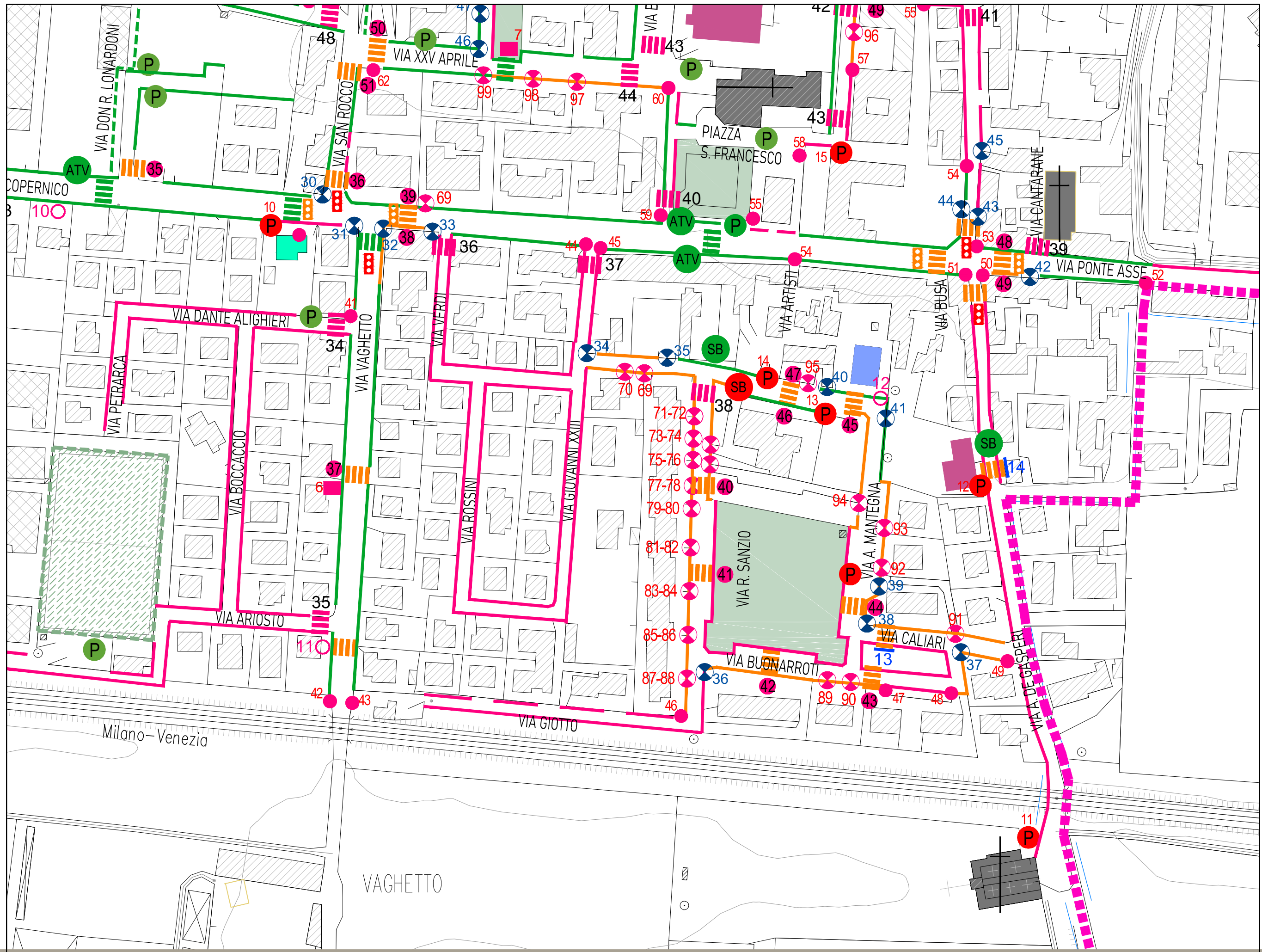


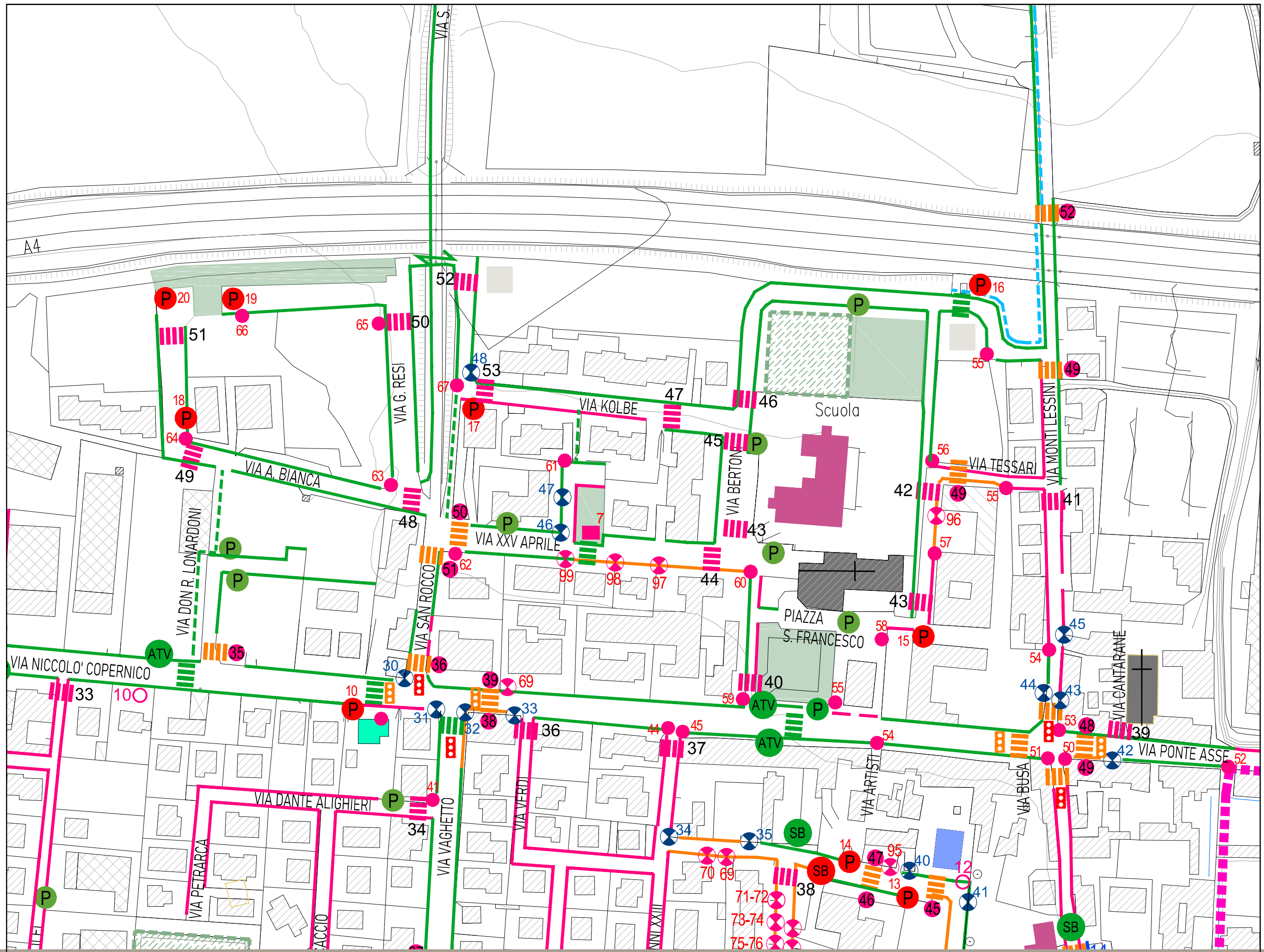


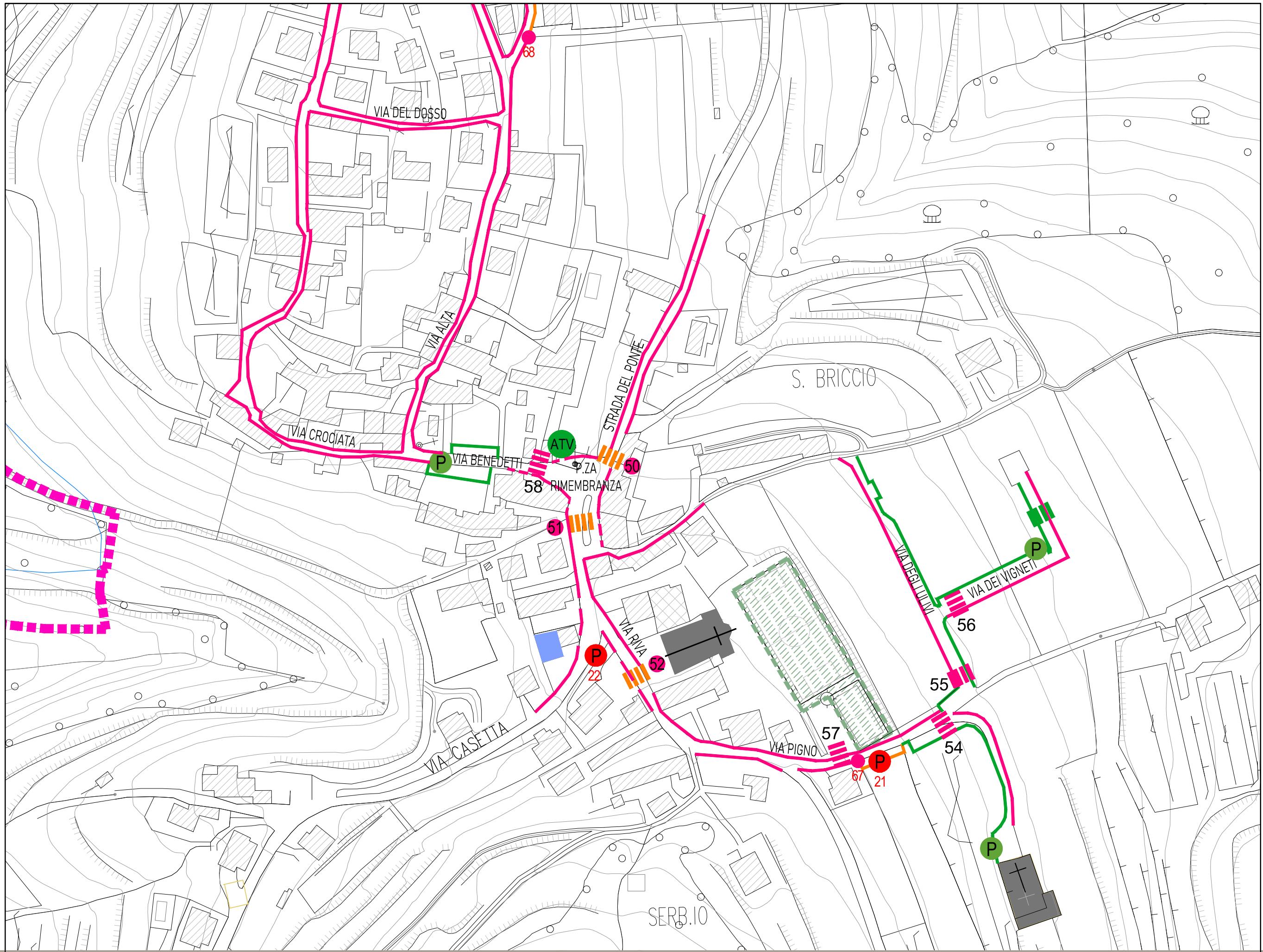
Crocevia
Fontana











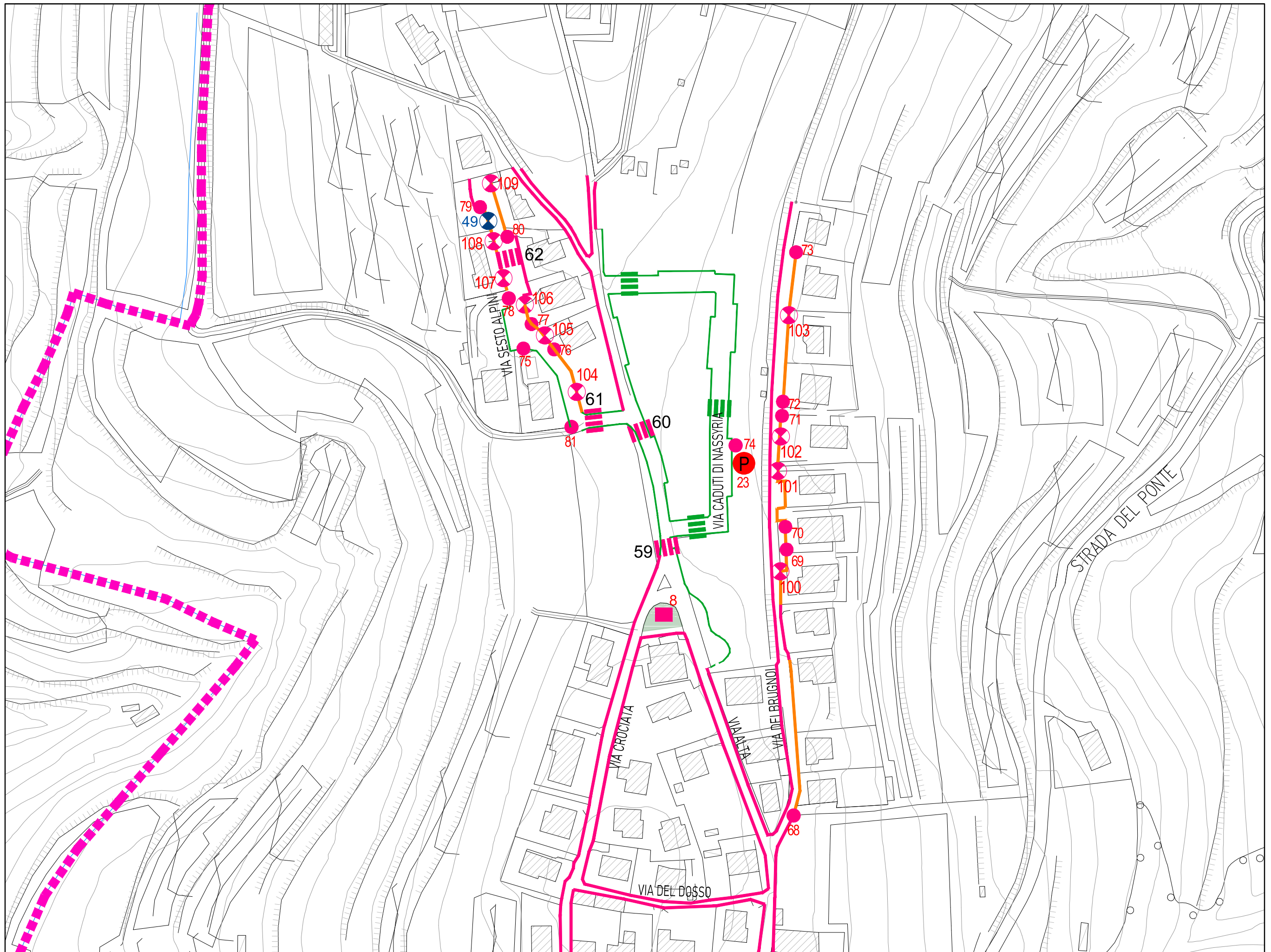













TABELLA NUMERO INTERVENTI INTERO TERRITORIO COMUNALE

| | TOTALE INTERVENTI | SAN PIETRO | MONTICELLI | VAGO | SAN BRICCIO | TOT. |
|---|---|------------|------------|------|-------------|------|
|  | interventi puntuali per raccordo marciapiede /strada | 26 | 14 | 26 | 15 | 81 |
|  | interventi allargamento marciapiede in prossimità passi carrabili | 50 | 16 | 33 | 10 | 109 |
|  | interventi allargamento marciapiede per presenza pali o manufatti | 24 | 4 | 20 | 1 | 49 |
|  | mancaza di strisce pedonali | 20 | 6 | 27 | 9 | 62 |
|  | mancaza di rampa tra marciapiede e strisce pedonali | 33 | 19 | - | - | 52 |
|  | parcheggi disabili assenti o non accessibili dal marciapiede | 7 | 2 | 11 | 3 | 23 |
|  | sistemazione asfalto o marciapiede sconnesso | 6 | 2 | 5 | - | 12 |
|  | aree pavimentate vicino a panchine parchi pubblici o zone di sosta | 4 | 1 | 2 | 1 | 8 |
|  | strisce pedonali raccordate e a strade prive di marciapiedi | 5 | 4 | 4 | - | 13 |
|  | semafori da integrare con segnale acustico o chiamata | - | - | 4 | - | 4 |
|  | interventi per accessibilità alle fermate degli autobus - sistemazione pavimentazione e collegamento con rampe alla sede stradale | 1 | 4 | 2 | - | 6 |